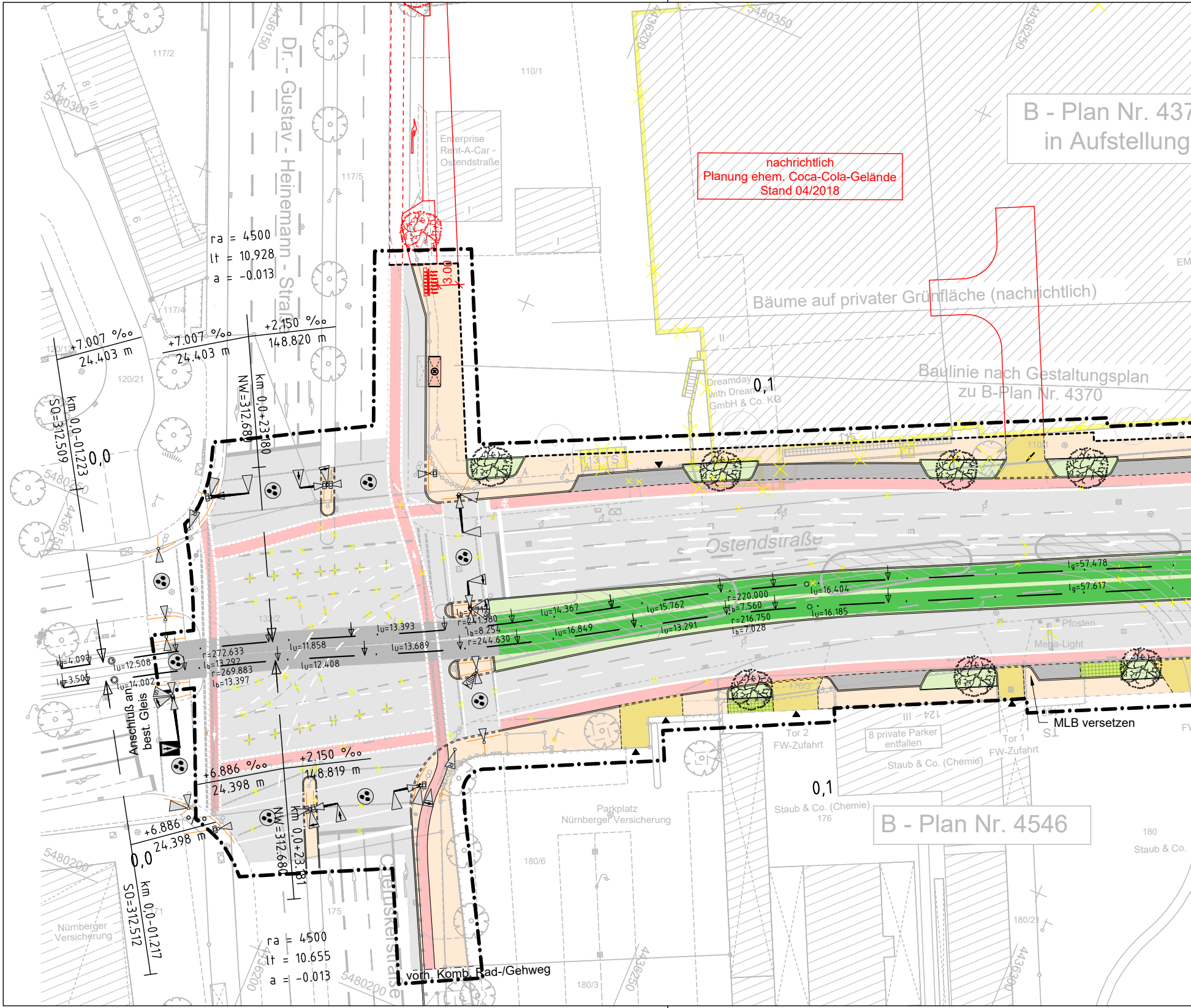

nachrichtlich
Planung ehem. Coca-Cola-Gelände
Stand 04/2018
B - Plan Nr. 437
in Aufstellung
Bäume auf privater Grünfläche (nachrichtlich)
Baulinie nach Gestaltungsplan
zu B-Plan Nr. 4370
B - Plan Nr. 4546
Dr. - Gustav - Heinemann - Straße
Ostendstraße
Ostendstraße
Enterprise Rent-A-Car - Ostendstraße
Dreamday with Dream... GmbH & Co. KG
Staub & Co. (Chemie)
Staub & Co. (Chemie)
Staub & Co.
Parkplatz Nürnberger Versicherung
Nürnberger Versicherung
8 private Parker entfallen
Tor 2 FW-Zufahrt
Tor 1 FW-Zufahrt
MLB versetzen
Pfosten
Mega-Light
Anschluß an best. Gleis
vorh. Komb. Rad-/Gehweg
ra = 4500
lt = 10,928
a = -0.013
ra = 4500
lt = 10.655
a = -0.013
+7.007 ‰
24.403 m
+7.007 ‰
24.403 m
+2.150 ‰
148.820 m
+2.150 ‰
148.819 m
+6.886 ‰
24.398 m
+6.886
24.398 m
km 0,0-01.223
SO=312.509
km 0,0+23.780
NW=312.680
km 0,0+23.781
NW=312.680
km 0,0-01.217
SO=312.512
0,0
0,0
0,1
0,1
3.00
lg=57.478
lg=57.617
lu=16.404
lu=16.185
r=220.000
lb=7.560
r=216.750
lb=7.028
lu=15.762
lu=13.291
lu=14.367
lu=16.849
r=241.380
lb=8.254
r=244.630
lu=13.393
lu=13.689
lu=11.858
lu=12.408
r=272.633
lb=13.292
r=269.883
lb=13.397
lu=12.508
lu=14.002
lb=4.097
lb=3.506
117/2
110/1
117/5
117/4
120/21
120/12
132/2
175
171
180/6
180/3
180/21
180
176
124
5480350
5480300
5480250
5480200
5480200
4436150
4436150
4436200
4436200
4436250
4436250
4436300

R:_Projekte\2017\170052_601_Ostendstraße_BA 2\4_plan\44_gp\DWG\5.4_Trassierungslageplan Straßenbahn.dwg, M 1_500, 20.02.2019 12:25:53, a.steinkopf

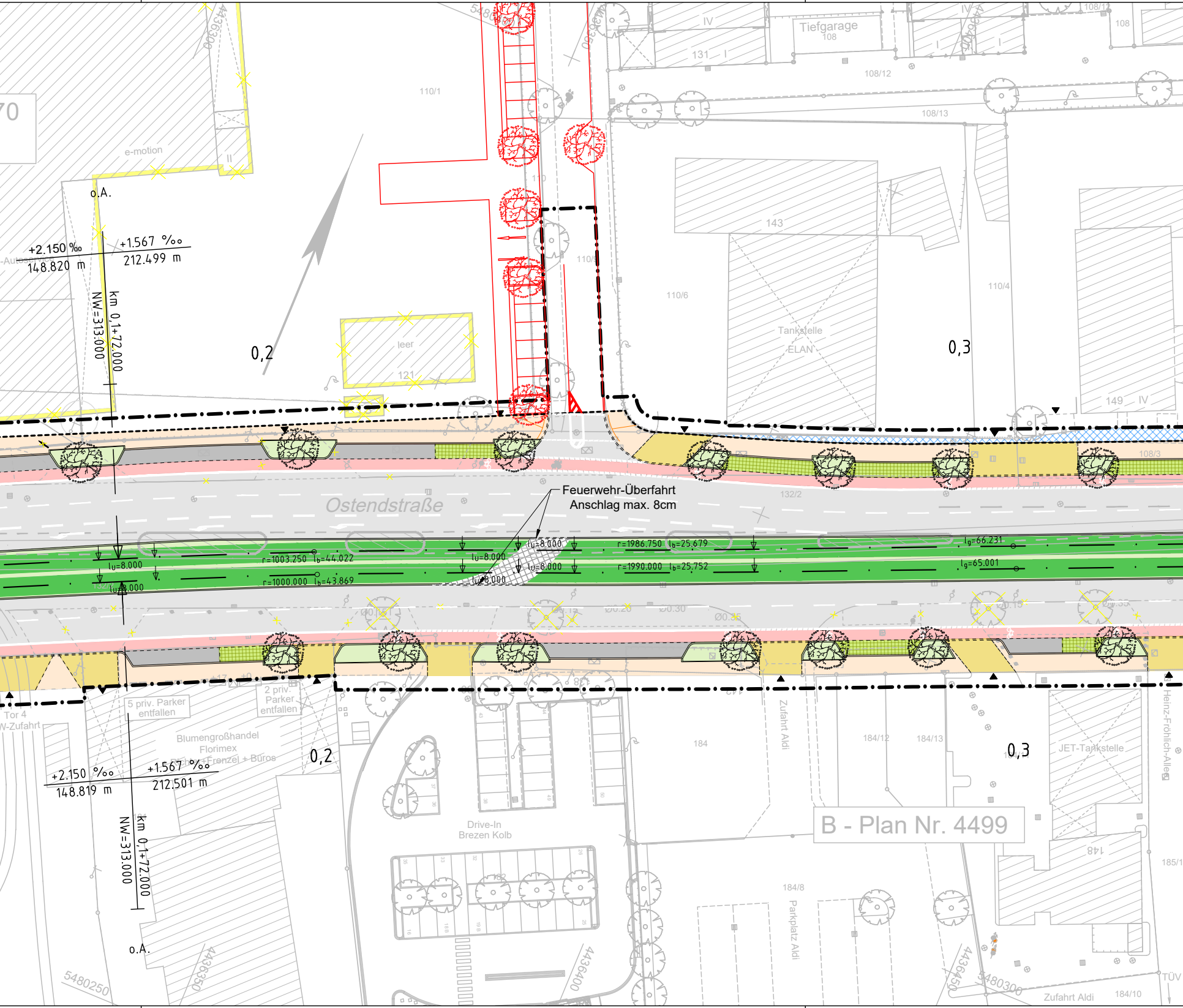
Ostendstraße
Feuerwehr-Überfahrt
Anschlag max. 8cm
B - Plan Nr. 4499
0,2
0,2
0,3
0,3
+2.150 ‰
148.820 m
+1.567 ‰
212.499 m
km 0,1+72.000
NW=313.000
+2.150 ‰
148.819 m
+1.567 ‰
212.501 m
km 0,1+72.000
NW=313.000
o.A.
o.A.
e-motion
leer
121
110/1
110
110/6
110/4
143
Tankstelle
ELAN
149 IV
Tiefgarage
108
131
IV
108/12
108/13
108
108/3
132/2
r=1003.250 l$_b$=44.022
r=1000.000 l$_b$=43.869
l$_U$=8.000
l$_U$=8.000
l$_U$=8.000
l$_U$=8.000
l$_U$=8.000
l$_U$=8.000
r=1986.750 l$_b$=25.679
r=1990.000 l$_b$=25.752
l$_g$=66.231
l$_g$=65.001
Tor 4
W-Zufahrt
5 priv. Parker
entfallen
2 priv.
Parker
entfallen
Blumengroßhandel
Florimex
Frenzel + Büros
Drive-In
Brezen Kolb
Zufahrt Aldi
Parkplatz Aldi
184
184/12
184/13
184/8
JET-Tankstelle
Heinz-Fröhlich-Allee
148
185/1
TÜV
184/10
Zufahrt Aldi
5480250
5480300
4436300
4436350
4436400
4436450

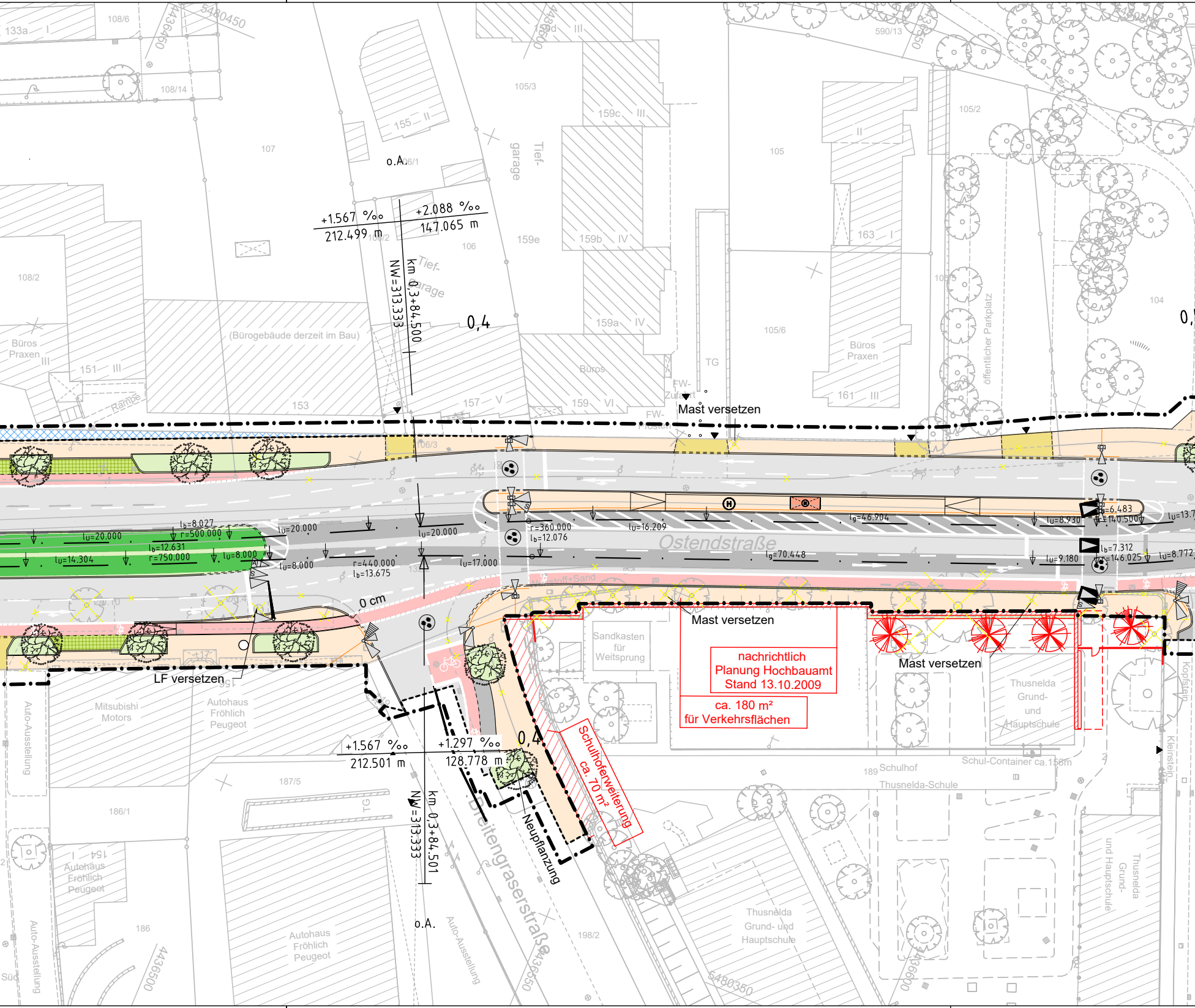
+1.567 ‰
212.499 m
+2.088 ‰
147.065 m
km 0,3+84.500
NW=313.333
0,4
o.A.
Mast versetzen
Mast versetzen
Mast versetzen
LF versetzen
Ostendstraße
Breitengraserstraße
0 cm
lᵤ=20.000
lᵤ=14.304
lᵦ=8.027
r=500.000
lᵦ=12.631
r=750.000
lᵤ=8.000
lᵤ=20.000
lᵤ=8.000
r=440.000
lᵦ=13.675
lᵤ=20.000
lᵤ=17.000
r=360.000
lᵦ=12.076
lᵤ=16.209
lᵍ=46.904
lᵍ=70.448
lᵤ=8.930
lᵦ=6.483
r=140.500
lᵦ=7.312
r=146.025
lᵤ=9.180
lᵤ=8.772
lᵤ=13.7
nachrichtlich
Planung Hochbauamt
Stand 13.10.2009
ca. 180 m²
für Verkehrsflächen
Schulhoferweiterung
ca. 70 m²
Neupflanzung
+1.567 ‰
212.501 m
+1.297 ‰
128.778 m
km 0,3+84.501
NW=313.333
0,4
0,5
Sandkasten
für
Weitsprung
Thusnelda
Grund-
und
Hauptschule
Schul-Container ca.150m
Schulhof
Thusnelda-Schule
189
Thusnelda
Grund- und
Hauptschule
Thusnelda
Grund-
und Hauptschule
Mitsubishi
Motors
Autohaus
Fröhlich
Peugeot
Autohaus
Fröhlich
Peugeot
Autohaus
Fröhlich
Peugeot
Auto-Ausstellung
Auto-Ausstellung
Auto-Ausstellung
Büros
Praxen
Büros
Praxen
Büros
(Bürogebäude derzeit im Bau)
Tief-
garage
Tief-
garage
TG
TG
FW-
Zufahrt
FW-
Fläche
öffentlicher Parkplatz
Rampe
Kopfstein
Kleinstein
133a
108/6
108/14
108/2
107
155 II
105/3
159d III
159c III
159b IV
159a IV
159e
159 VI
157 V
153
151 III
106
106/2
106/1
106/3
105
105/2
105/6
163 I
161 III
590/13
104
187/5
186/1
186
154 I
198/2
5480450
5480350
4436450
4436500
4436550
4436600
Süd

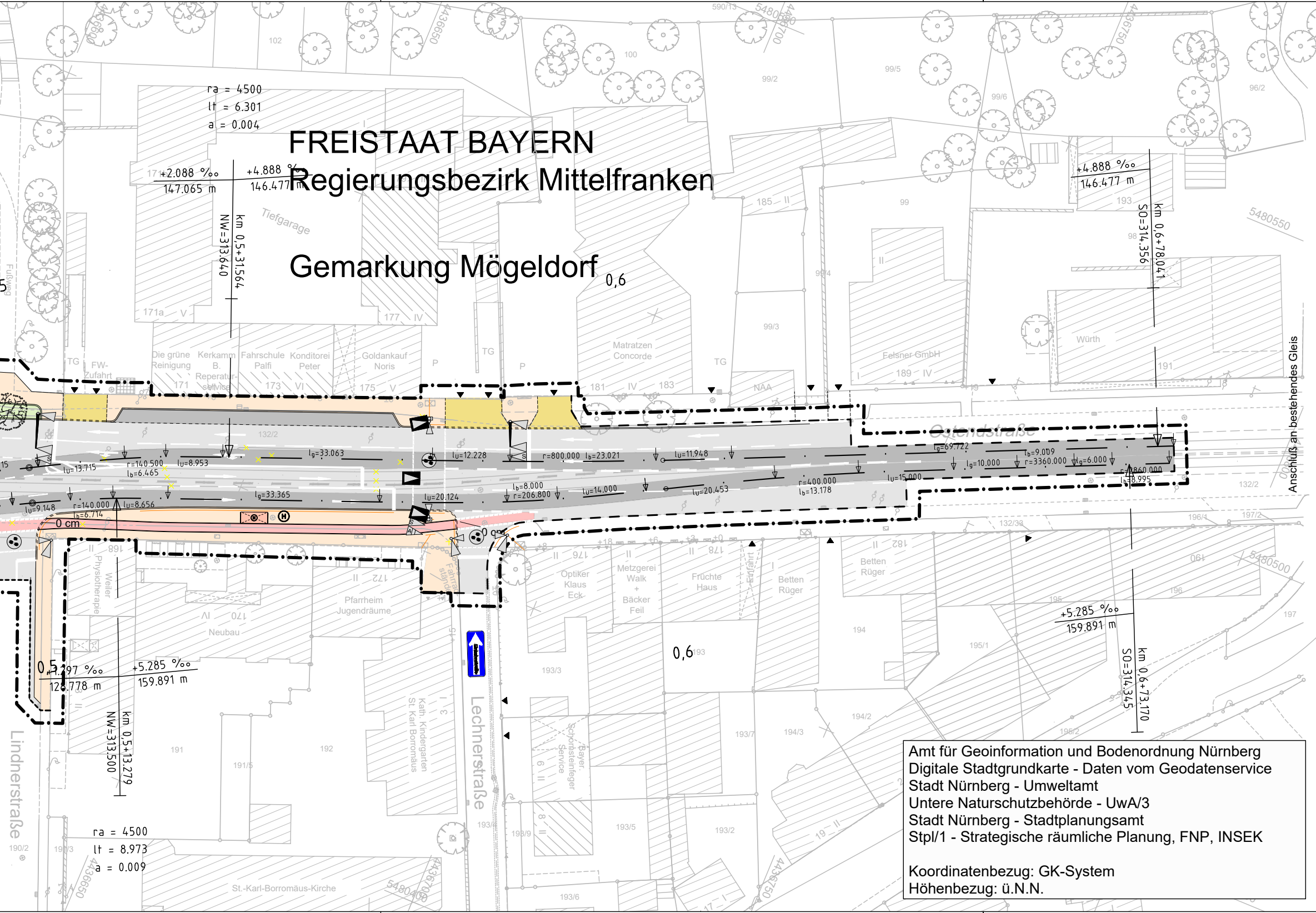
FREISTAAT BAYERN
Regierungsbezirk Mittelfranken
Gemarkung Mögeldorf
ra = 4500
lt = 6.301
a = 0.004
+2.088 ‰
147.065 m
+4.888 ‰
146.477 m
km 0,5+31.564
NW=313.640
Tiefgarage
0,6
+4.888 ‰
146.477 m
km 0,6+78.041
SO=314.356
Ostendstraße
Anschluß an bestehendes Gleis
Die grüne Reinigung
Kerkamm B. Reperatur-service
Fahrschule Palfi
Konditorei Peter
Goldankauf Noris
Matratzen Concorde
Felsner GmbH
Würth
Optiker Klaus Eck
Metzgerei Walk + Bäcker Feil
Früchte Haus
Betten Rüger
Pfarrheim Jugendräume
Neubau
Physiotherapie
Weiler
Kath. Kindergarten St. Karl Borromäus
Bayer. Schornsteinfeger Service
St.-Karl-Borromäus-Kirche
Lechnerstraße
Lindnerstraße
Fußweg
FW-Zufahrt
Einfahrt
0 cm
0,5
1.297 ‰
126.778 m
+5.285 ‰
159.891 m
km 0,5+13.279
NW=313.500
+5.285 ‰
159.891 m
km 0,6+73.170
SO=314.345
0,6
ra = 4500
lt = 8.973
a = 0.009
lg=33.063
lu=12.228
r=800.000
lb=23.021
lu=11.948
lg=69.722
lb=9.009
lg=10.000
r=3360.000
lg=6.000
r=1860.000
lb=18.995
lu=13.715
r=140.500
lb=6.465
lu=8.953
lg=33.365
lu=9.148
r=140.000
lb=6.714
lu=8.656
lu=20.124
lb=8.000
r=206.800
lu=14.000
lu=20.453
r=400.000
lb=13.178
lu=15.000
TG
P
NAA
5480550
5480500

Amt für Geoinformation und Bodenordnung Nürnberg
Digitale Stadtgrundkarte - Daten vom Geodatenservice
Stadt Nürnberg - Umweltamt
Untere Naturschutzbehörde - UwA/3
Stadt Nürnberg - Stadtplanungsamt
Stpl/1 - Strategische räumliche Planung, FNP, INSEK

Koordinatenbezug: GK-System
Höhenbezug: ü.N.N.

ZEICHENERKLÄRUNG

────	Bestand
━━━━	Planung (betrifft diese Maßnahme von Stadt Nürnberg und VAG)
────	sonstige Planungen (z. B. Maßnahme Hochbauamt) - Darstellung nur nachrichtlich
━ · ━ · ━	Planfeststellungsgrenze
- - - - - -	Baufeldgrenze

Planung Straßenbahn:

—·—·—·—	Streckenachse Straßenbahntrasse
🟩	Rasengleis (mit TAB-Zulassung)
▨	Straßenbahngleis mit Asphalteindeckung (mit TAB-Zulassung)
⊠	Wartehalle
⊛	blindengerechter signaltechnischer Ausbau

VERKEHRSPLANUNGSAMT

NÜRNBERG

Feststellungsentwurf

5.4

Verkehrsplanungsamt
Nürnberg, den 15.02.2019
Unterschrift gez. Wunder
gez. Jülich (4921)

SÖR
Nürnberg, den 15.02.2019
Unterschrift gez. Daume

bearbeitet im Auftrag von VPL:

Emch + Berger GmbH
Ingenieure und Planer Nürnberg
90443 Nürnberg
Am Plärrer 33 Tel.: 0911 / 92634 - 0
http://www.emchundberger.de

Nürnberg, den 15.02.2019
Unterschrift gez. K. Prüßner

OSTENDSTRASSE BA II
Bereich zwischen Cheruskerstraße und der Lechnerstraße

Trassierungslageplan

Straßenbahn

Maßstab: 1: 500

	DATUM	NAME
BEAR.	02/2019	Gajowski
GEZ.	02/2019	Steinkopf
GEPR.	02/2019	Prüßner

ÄNDERUNGEN	DATUM	NAME	GEPR.	ART DER ÄNDERUNG
1				
2				
3				
4				
5				